

令和 7 年 度

工事番号 平 土 第 33 号

広船山下地区排水路整備工事

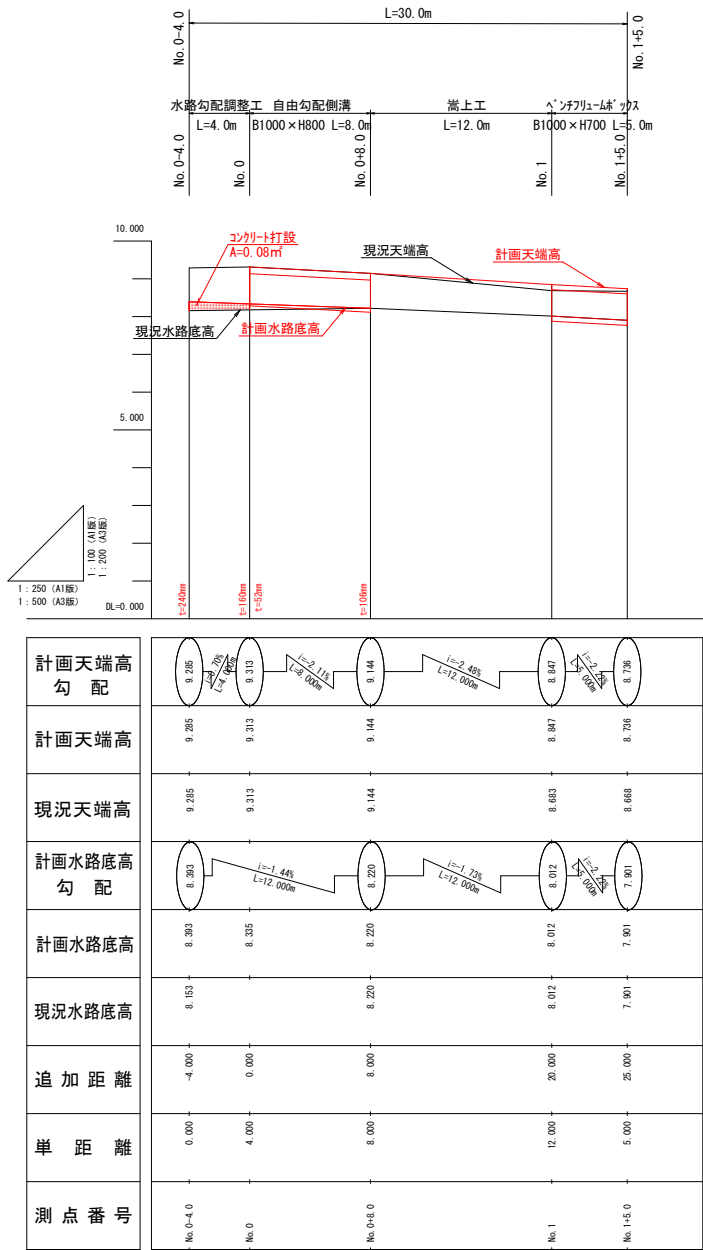
平 川 市 広 船 地 内

実 施 設 計 縮 小 図 面

平 川 市 建 設 部 建 設 課

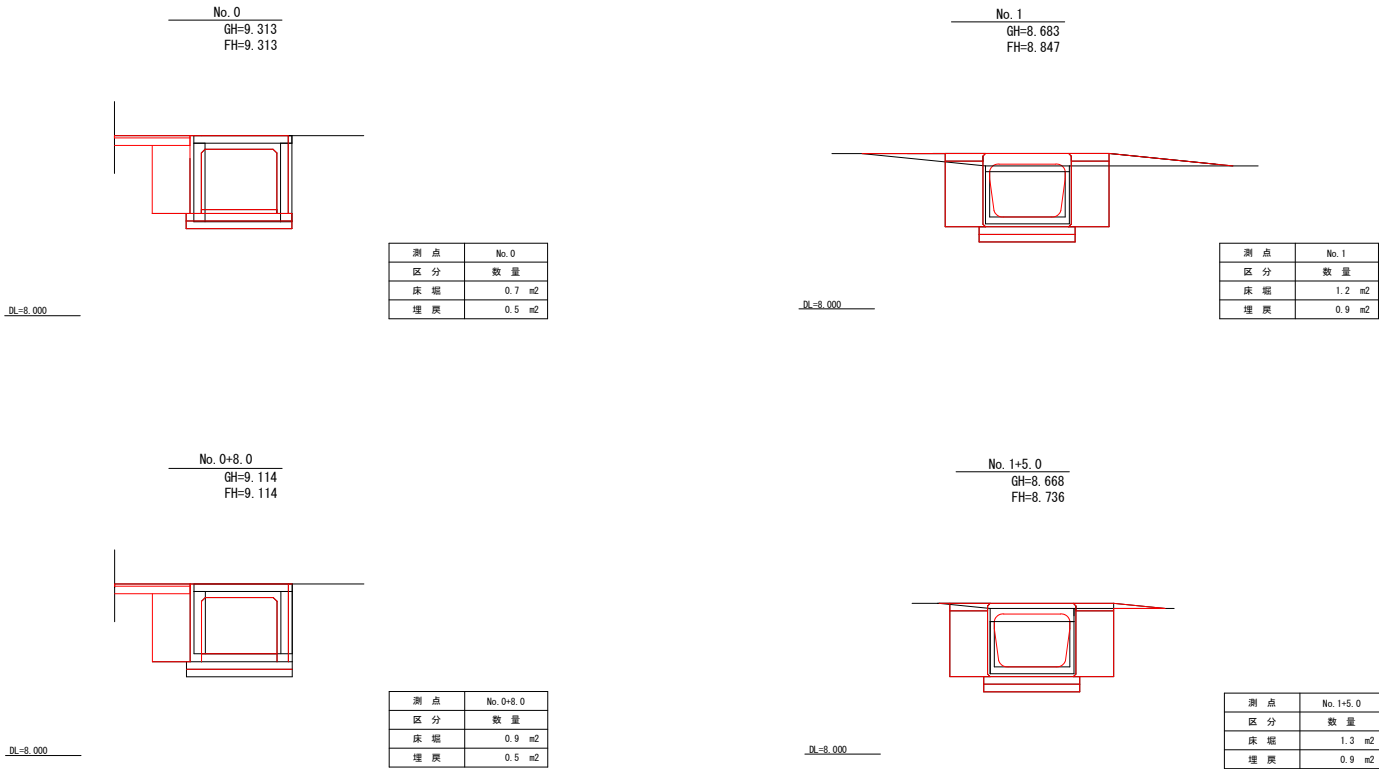
縦断図

V=1:100 H=1:250 (A1版)
V=1:200 H=1:500 (A3版)



横断図

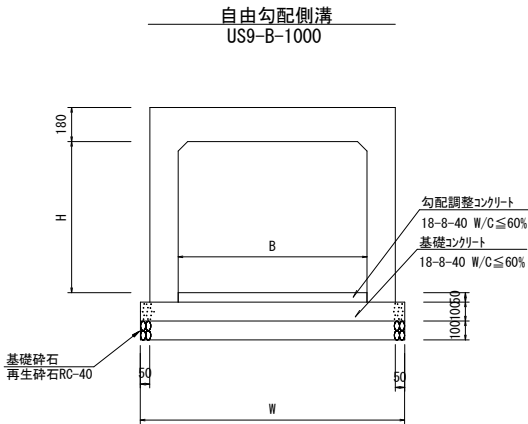
S=1:50 (A1版)
S=1:100 (A3版)



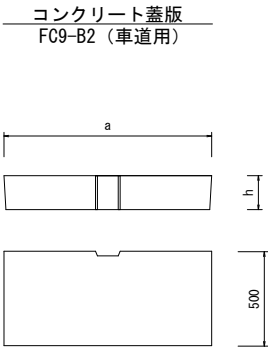
事業名	令和7年度 用排水路等整備事業
工事名	広船山下地区排水路整備工事
施工箇所	平川市 広船 地内
図面名称	縦断図, 横断図
縮尺	図示
図面番号	5 - 2
地区名	広船山下地区
青森県平川市	

排水構造物工詳細図

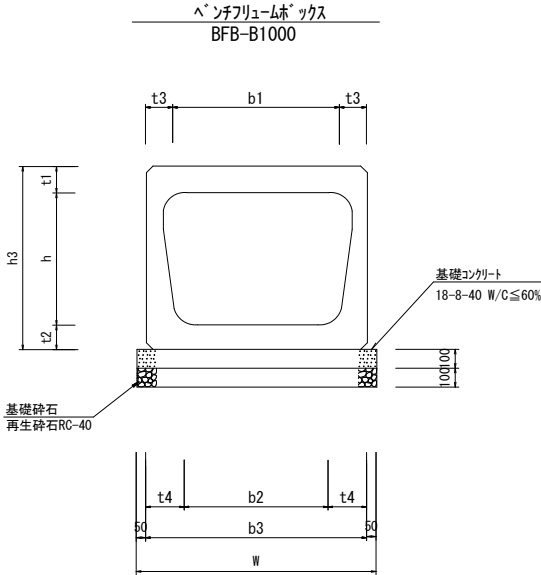
S=1:20 (A1版)
S=1:40 (A3版)



記 号	寸 法 表 (mm)			参考重量 (kg/個)
	B	H	W	
US9-B-B1000-H800	1000	800	1400	1530



記 号	寸 法 表 (mm)		参考重量 (kg/個)
	a	h	
FC9-B2-B-1000	1100	180	228



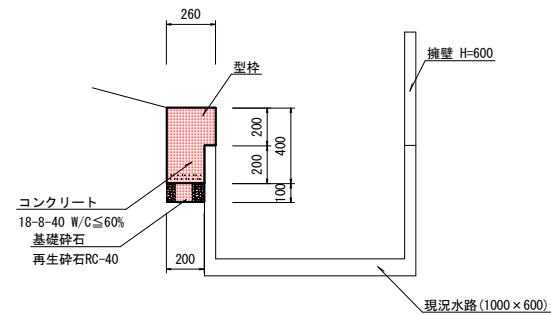
寸 法 表 (mm)										参 考 重 量 (kg/個)
内天幅 b1	同左肉厚 t3	内底幅 b2	同左肉厚 t4	底幅 b3	内高 h	同左底厚 t2	頂版厚 t1	全高 h3	基礎幅 W	
1000	85	875	147	1169	700	135	135	970	1270	1160

事 業 名	令和7年度 用排水路等整備事業
工 事 名	広船山下地区排水路整備工事
施工箇所	平川市 広船 地内
図面名称	排水構造物工
縮 尺	図 示
図面番号	5 - 3
地 区 名	広船山下地区
青 森 県 平 川 市	

標準断面図

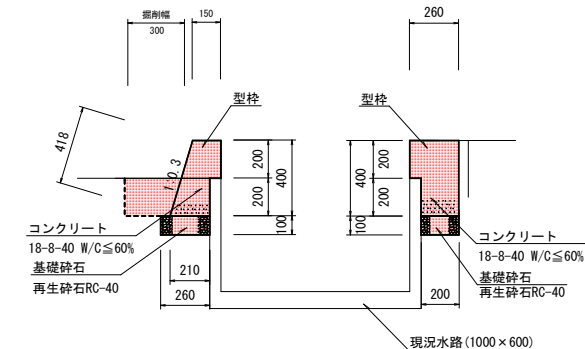
S=1:20 (A1版)
S=1:40 (A3版)

1工区 No. 0+8.0~No. 1



人力床堀	0.06 m2
コンクリート・型枠	0.09 m2

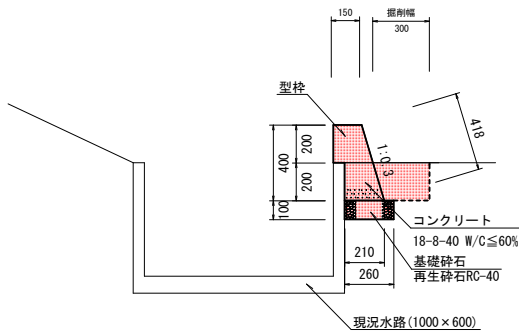
1工区 No. 1+5.0~No. 1+10.0



機械床堀	0.12 m2
機械埋戻	0.05 m2
コンクリート・型枠	0.07 m2

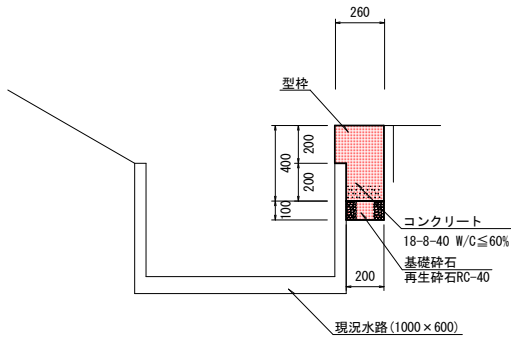
人力床堀	0.06 m2
コンクリート・型枠	0.09 m2

2工区



人力床堀	0.12 m2
人力埋戻	0.05 m2
コンクリート・型枠	0.07 m2

3工区

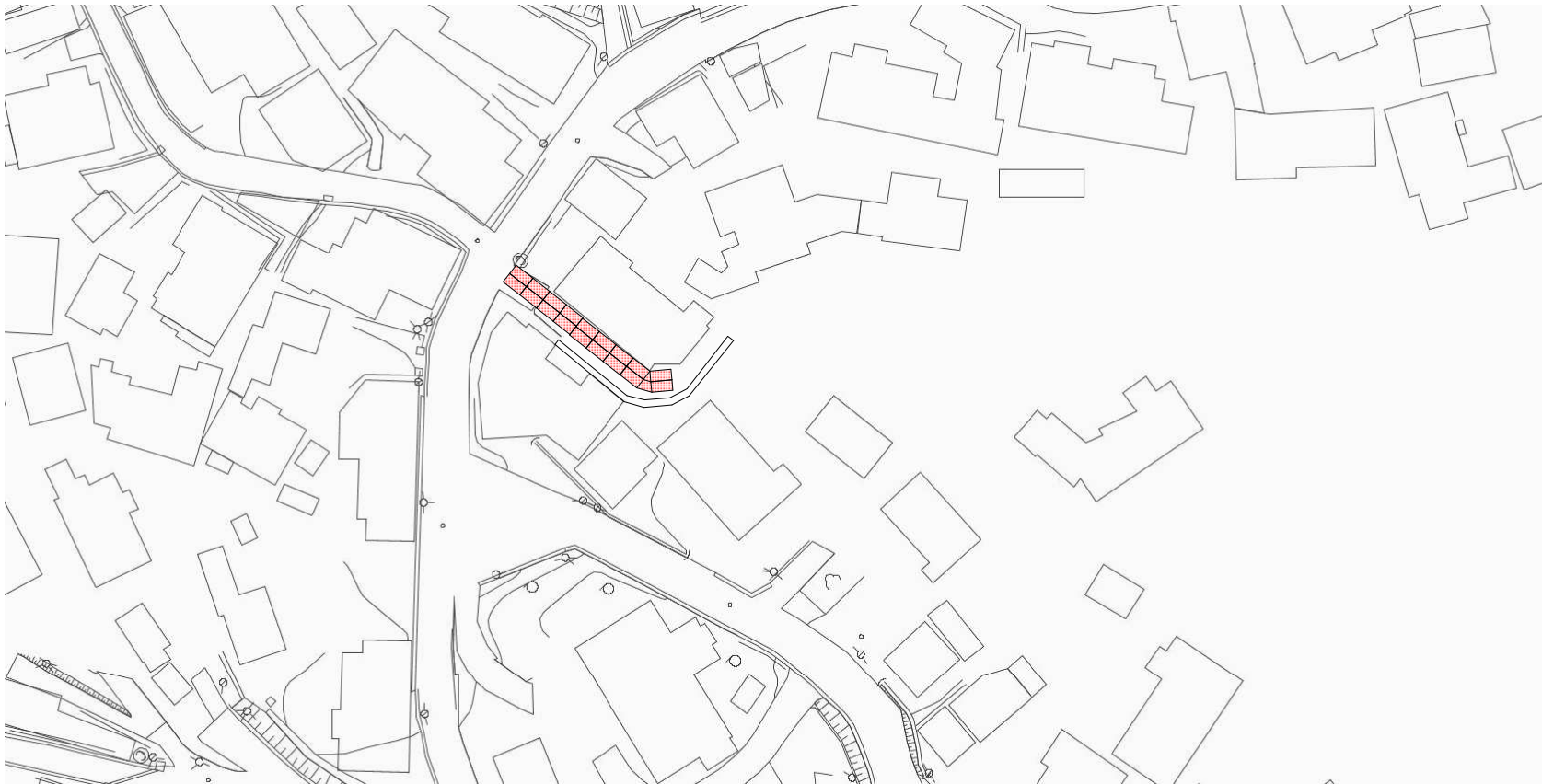
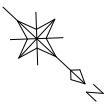


人力床堀	0.06 m2
コンクリート・型枠	0.09 m2

事業名	令和7年度 用排水路等整備事業
工事名	広船山下地区排水路整備工事
施工箇所	平川市 広船 地内
図面名称	標準断面図
縮尺	図示
図面番号	5 - 4
地区名	広船山下地区
青森県平川市	

仮 設 工

S=1:500 (A1版)
S=1:1000 (A3版)



■敷鉄板 (22mm×1524mm×3048mm)
(1.524m×3.048m×2列) × 9列=83.61㎡

事業名	令和7年度 用排水路等整備事業
工事名	広船山下地区排水路整備工事
施工箇所	平川市 広船 地内
図面名称	仮 設 工
縮 尺	図 示
図面番号	5 - 5
地区名	広船山下地区
青 森 県 平 川 市	